



COMUNE DI CASSINA DE' PECCHI
PROVINCIA DI MILANO

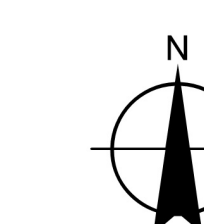
**AGGIORNAMENTO DELLA
COMPONENTE GEOLOGICA,
IDROGEOLOGICA E SISMICA
A SUPPORTO DELLA
VARIANTE GENERALE DEL PGT**
(L.R. 11 marzo 2005, n° 12 / D.G.R. 30 novembre 2011, n° IX/2616)

TAVOLA 2



MODELLO DIGITALE DEL TERRENO LIDAR

GIUGNO 2023
BASE DBT 1:5.000



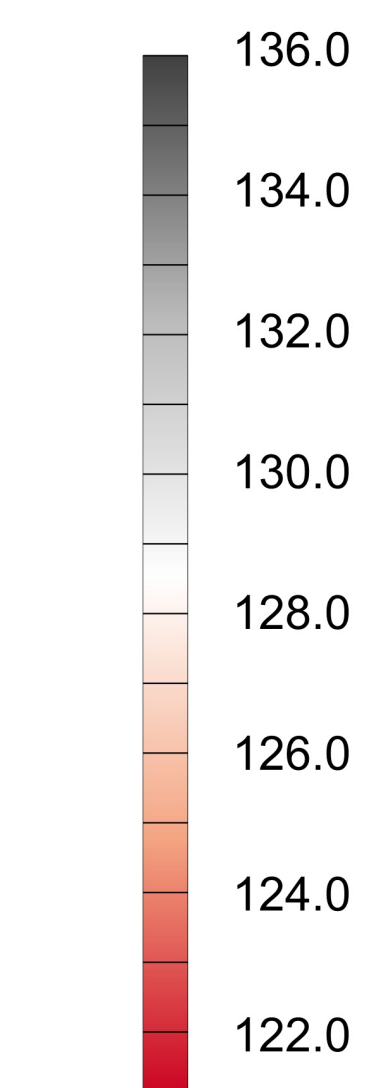
DIMENSIONE TAVOLA A0
SCALA 1:5.000
SR: EPSG 32632 WGS 84 / UTM zone 32N



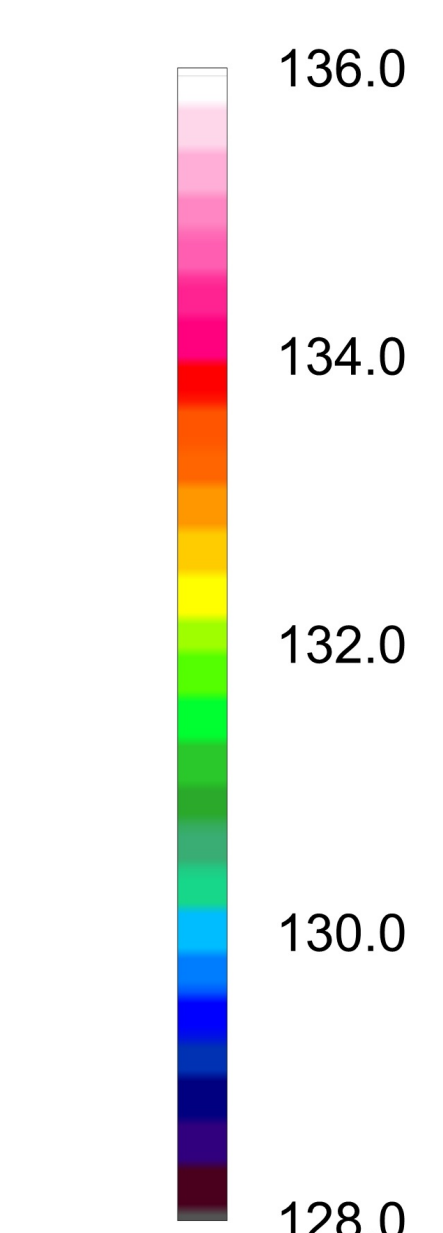
LEGENDA

CONFINI COMUNALE

**LIDAR
QUOTA m S.L.M.**



**LIDAR
QUOTA m S.L.M.**



LIDAR realizzato dal Ministero della Transizione Ecologica nell'ambito del Piano Straordinario di Telerilevamento per la verifica e il monitoraggio delle aree a rischio idrogeologico molto elevato.



A: DETTAGLIO SETTORE CENTRO ABITATO



B: DETTAGLIO NODO IDRAULICO TORRENTE MOLGORA - CANALE MARTESANA

